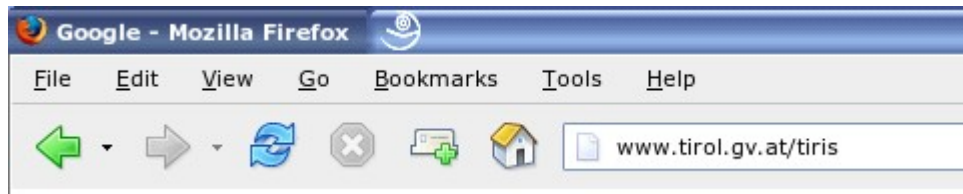


TIRIS-Web und Nationalpark

1. Ist eine Parzelle im Nationalpark ?

Ausgangspunkt für diese Fragestellung ist in der NP-Region Tirol das Angebot der Abteilung TIRIS im Web, das unter <http://www.tirol.gv.at/tiris> für jeden erreichbar ist.



Auf der Startseite der Abteilung findet sich die Rubrik “TIRIS-Online – frei zugängliche Dienste”

Tiroler Raumordnungs-Informationssystem

Pläne und Karten ermöglichen eine schnelle, anschauliche und verständliche Darstellung komplexer Sachverhalte.

Das geografische Informationssystem *tiris* bereitet raumbezogene Informationen auf und bietet sie mittels moderner Internettechnologien einer breiten Öffentlichkeit zur weiteren Nutzung an.




Achtung: Für den korrekten Ablauf der Dienste müssen allenfalls verwendete PopUpKiller deaktiviert werden!



Geo.Dienste [*tiris*.Online]


 [tiris.Online - frei zugängliche Dienste](#)

 [tiris.Online - Zugang mit Passwort](#)

Geo.Dienste **NEU**

 [Luftbildatlas](#)

 [Kunstkataster](#)



Wählen Sie diesen Zugang (Click auf Link) und auf der darauf folgenden Themenübersichtsseite sind 4 Kategorien gelistet (Allgemeines, Freizeit, Natur/Umweltschutz, Raumordnung).

Um die Frage ob eine Parzelle im NP liegt zu beantworten, können verschiedene Lösungswege eingeschlagen werden – anbei eine Variante:

- In der Kategorie “Natur/Umweltschutz” die Anwendung “Schutzgebiete-Naturschutz” starten

Natur/Umweltschutz/Wald/Landwirtschaft

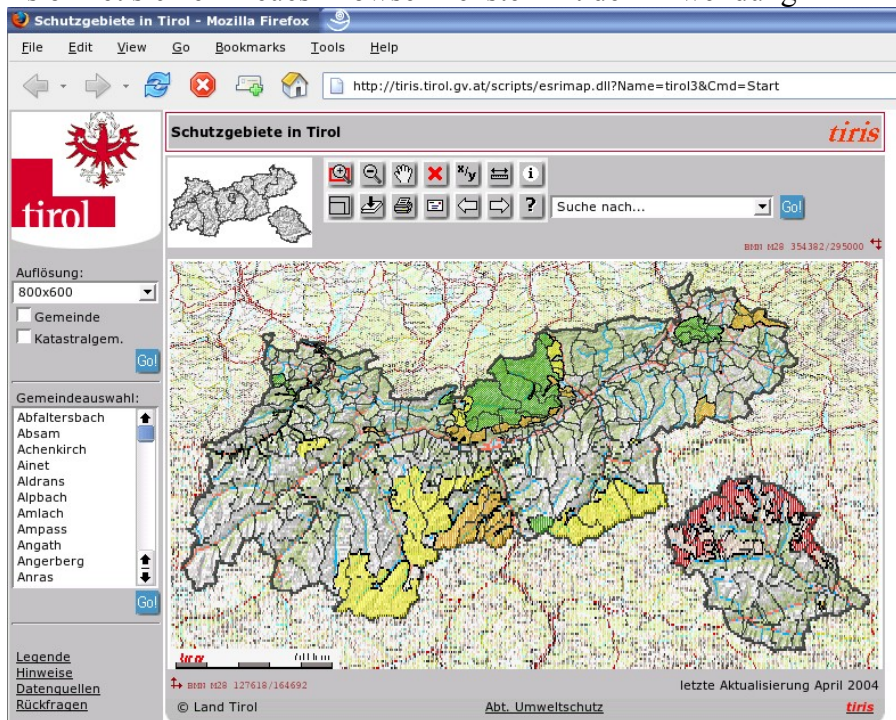
 [Biotopkartierung](#)

 [Natura 2000](#)


 [Schutzgebiete - Naturschutz](#)



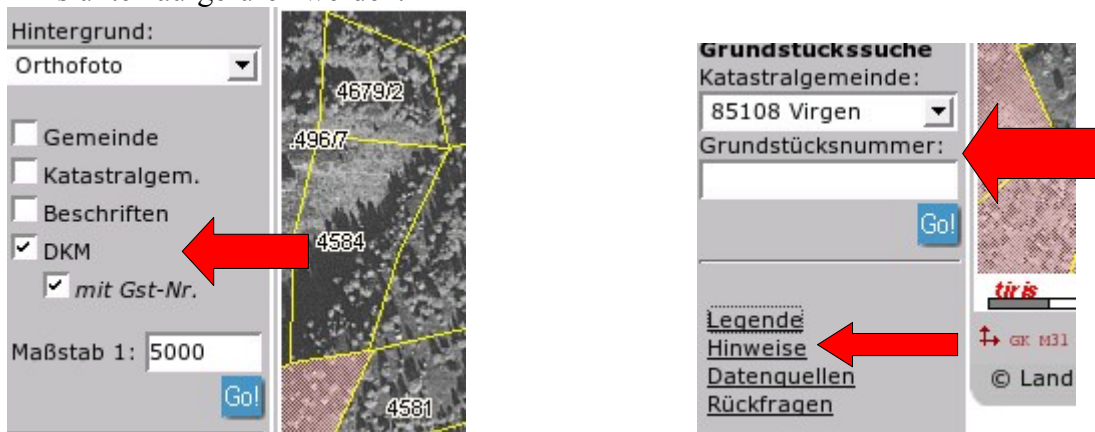
- Es öffnet sich ein neues Browser-Fenster mit der Anwendung



- Nun gibt es grundsätzlich **2 Varianten:**

- Eine *grafische Suche* nach dem Gebiet (Grundstück) mittels der Zoom-Funktion in der Anwendung ()

Hiermit kann bis auf die Grundstücksebene “vergrößert” werden (Luftbild wird eingeblendet) und zusätzlich können die Parzellengrenzen und eine Beschriftung der Parzellen über das linke Menü eingeblendet werden – eine Legende kann über den Link links unten aufgerufen werden.



Weiters kann hier auch direkt nach einer bekannten Parzellennummer gesucht werden !

- Ist die **Parzellennummer bekannt**, kann sehr rasch die entsprechende Parzelle gefunden werden:

- Im oberen Teil der Anwendung findet eine Auswahlliste mit dem Eintrag “Suchen nach...” - dort ist “Grundstück” auszuwählen und anschließend auf “GO” zu klicken.



- In der folgenden Auswahlliste kann die entsprechende Gemeinde selektiert werden und unterhalb in ein Eingabefeld die Parzellennummer eingetragen werden. Die Gemeinde muss nur in einer der beiden Listen selektiert werden – zu leichteren Orientierung sind diese alphabetisch und nach KG-Nummer sortiert. Ein Click auf “GO” startet die Suche und als Ergebnis liefert die Anwendung eine Karte mit dem entsprechenden Grundstück.

GRUNDSTÜCKSSUCHE - Bitte wählen Sie eine KG aus
und tragen Sie eine Grundstücksnummer ein:

alphabetisch sortiert:	nach Nummer sortiert:
Tristach (85038)	80001 Arzl im Pitztal
Tulfes (81016)	80002 Imst
Tux (87122)	80003 Imsterberg
Uderns (87123)	80004 Jerzens
Umhausen (80112)	80005 Karres
Unterrangerberg (83120)	80006 Karrösten
Unteraßling (85039)	80007 Mils bei Imst
Untergaimberg (85040)	80008 Nassereith
Unterletzen (86043)	80009 Pitztal
Unternußdorf (85041)	80010 Tarrenz
Unterperfuß (81311)	80011 Wens
Unterpinswang (86037)	80101 Haiming
Untertilliach (85213)	80102 Längenfeld
Vals (81211)	80103 Mieming
Vill (81134)	80104 Obsteig
Vils (86038)	80105 Oetz
Virgen (85108)	80106 Rietz

Grundstück(e):



Rückfragen:

Nationalparkverwaltung Tirol

Mag. Florian Jurgeit

email: f.jurgeit@tirol.gv.at